
















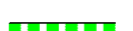



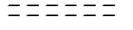



Planung



-  Baumaßnahme zweibahnig
-  Baumaßnahme einbahnig
-  Knotenpunkt planfrei
-  Knotenpunkt teilplanfrei
-  Knotenpunkt teilplangleich
-  Knotenpunkt plangleich / Knotenpunkt plangleich (Kreisverkehr)
-  Brücke
-  Tunnel
-  Variante
-  Lärmschutz
-  Damm
-  Einschnitt

Straßennetz

- vorhanden geplant
-   Bundesautobahn
 -   Bundesstraße
 -   Landesstraße / Staatsstraße
 -   Kreisstraße
 -   kommunale Straße
 -  Rückbau

Verwaltung

-  Bundesgrenze
-  Landesgrenze
-  Regierungsbezirksgrenze
-  Kreisgrenze
-  Gemeindegrenze

	Regionalniederlassung Ostwestfalen-Lippe Stapelhorststraße 119, Bielefeld			Projekt-Nr. B239-G20-NW-T1-NW
	Straßen.NRW Landesbetrieb Straßenbau Nordrhein-Westfalen			Übersichtslageplan
Straße: B 239n		Nächste Ort: Herford		Bau-Km 0+000 bis 6+050
BVWP 2015	B 239 Herford/Bad Salzufflen-Lübbecke (A 2 - B 65) Herford-Kirchlegern (W L 545-L782)		M 1:25 000 2.500	Aufgestellt: